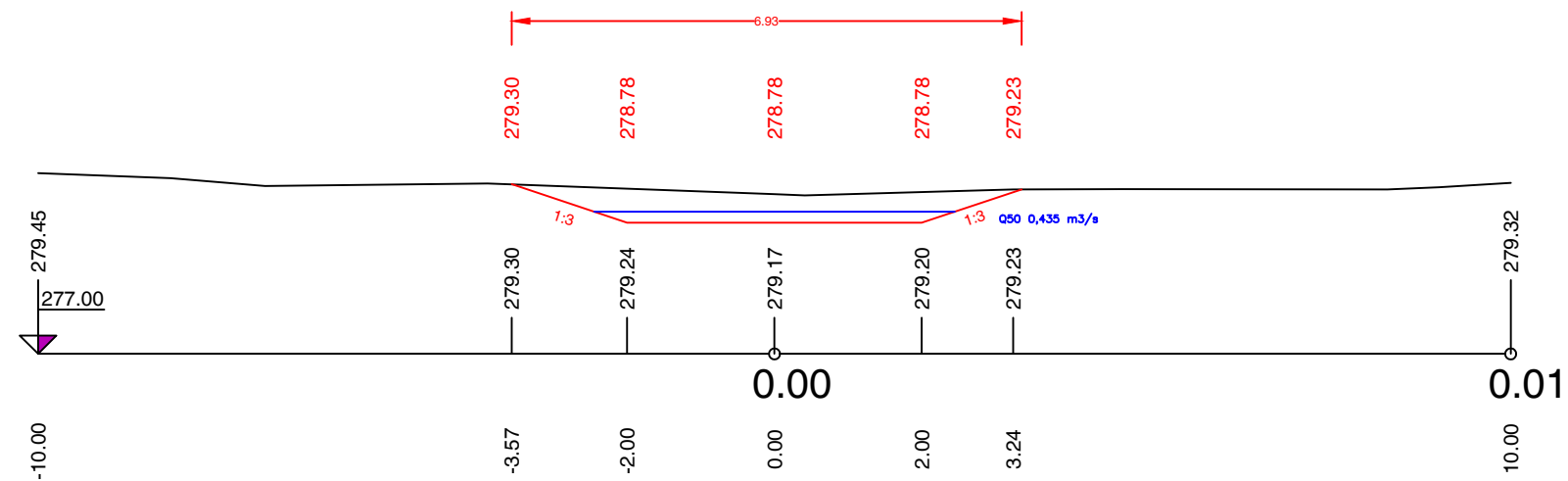
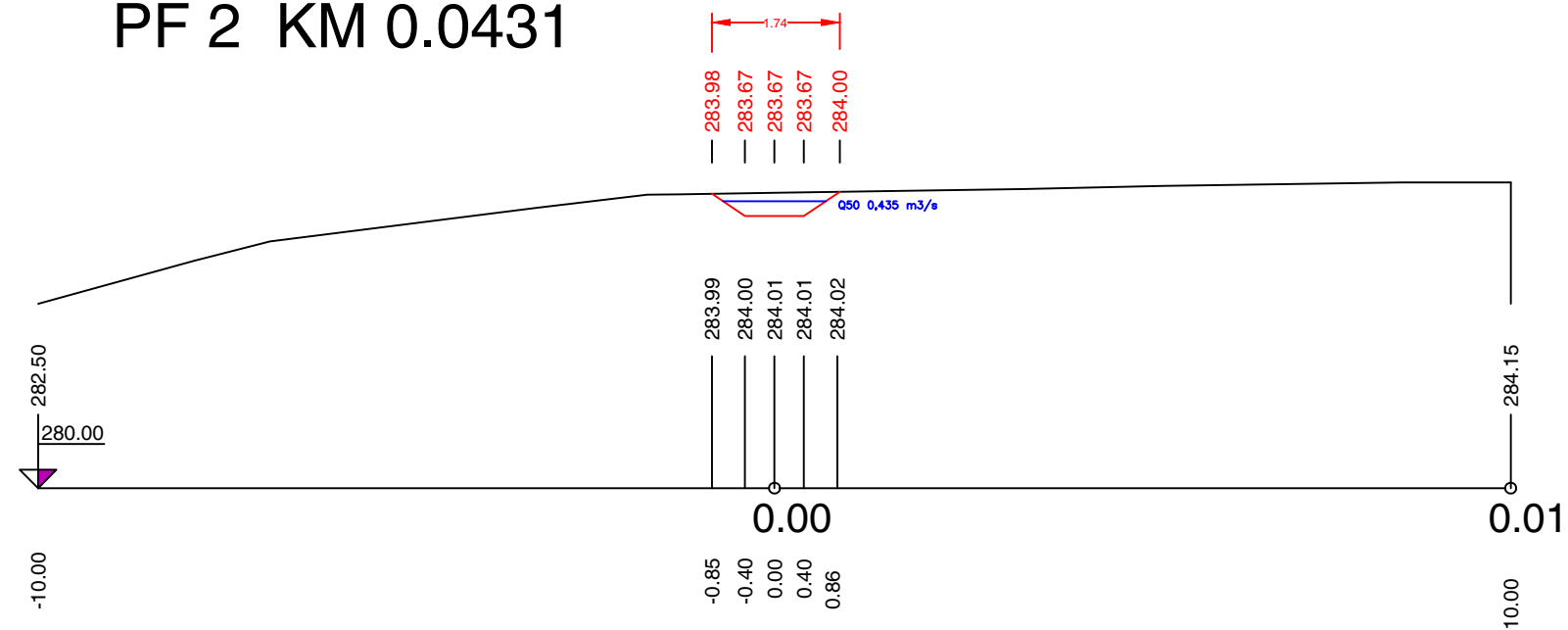


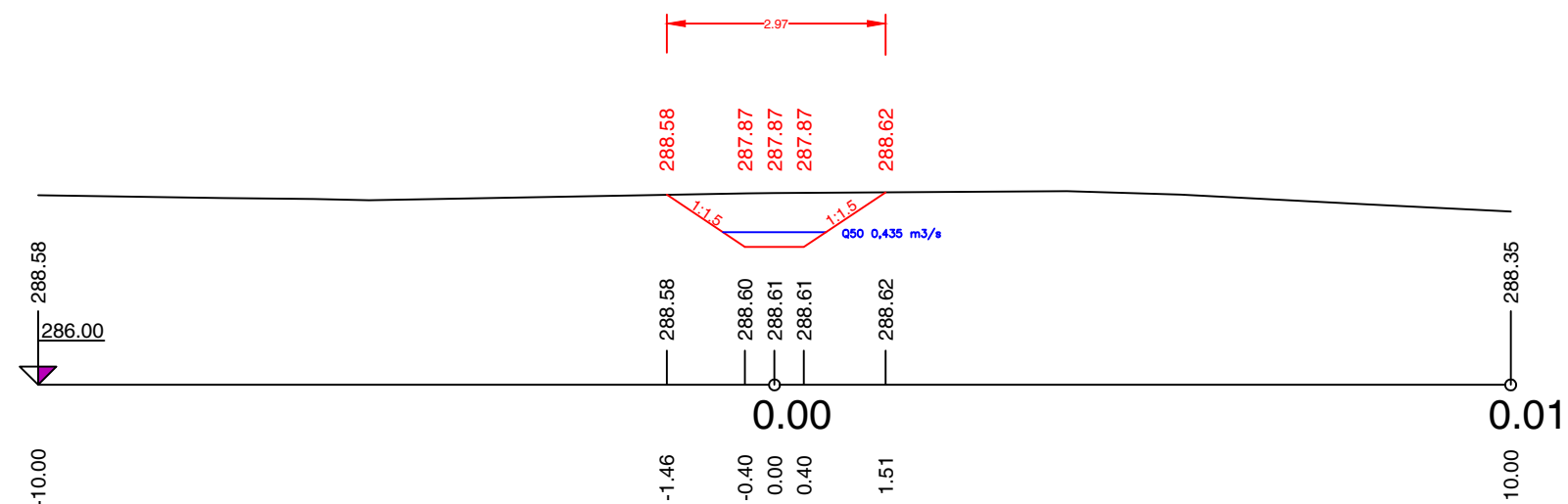
PF 1 KM 0.0096



PF 2 KM 0.0431



PF 3 KM 0.0822



## LEGENDA



OBSAH VÝKR.	BE_Stašov u Zdic_8986_DTR_VHO_PF_SP1, VN2			ARCHIVNÍ ÍSLO 3379-59/2017	
OBJEKT STAVBA	PF SP1, VN2 - k.ú. STAŠOV U ZDIC			M ÍTKO	1:100
				VÝŠK.SYSTÉM	Balt po vyrovnání
OBJEDNATEL	STÁTNI POZEMKOVÝ Ú AD KRAJSKÝ POZEMKOVÝ Ú AD PRO ST EDO ESKÝ KRAJ POBO KA BEROUN - Pod Hájem 324, 267 01 Král v Dv r			SOU .SYSTÉM	S-JTSK
				PO ET A4	2
KATASTRÁLNÍ ÚZEMÍ Stašov u Zdic		OBEC Stašov		ZAK. ÍSLO	59/2017
VEDOUcí ZAKÁZKY				DATUM	22. zá í 2020
ODPOV DNÝ PROJEKTANT				<div>GEPARD s. r. o. Štefánikova 52, Praha 5</div>	
GRAFICKY ZPRACOVAL					
ZAM IL					